

CAMINHO DOS IPÊS


MS

VOCÊ,
A DIVERSÃO
E A NATUREZA
EM PURA
SINTONIA.



VIVA O PULSAR
DA **CIDADE**
E SINTA A
ENERGIA
DA **NATUREZA.**





LOCALIZADO NO CENTRO DO MATO GROSSO DO SUL, ESSA REGIÃO REFLETE A ESSÊNCIA DO ESTADO: A HARMONIA ENTRE O HOMEM E A NATUREZA. CIDADES CRESCEM EM CONTATO COM O MEIO AMBIENTE E NAS RUAS LARGAS E ARBORIZADAS, PODE-SE ENCONTRAR AS ÁRVORES SÍMBOLO DO ESTADO, OS IPÊS, QUE ENFEITAM E COLOREM A PAISAGEM E SÃO A INSPIRAÇÃO PARA O BATISMO DA REGIÃO CAMINHO DOS IPÊS. HÁ AINDA PARQUES URBANOS QUE SÃO FREQUENTADOS TANTO PELA POPULAÇÃO COMO PELA FAUNA, COMO AVES E CAPIVARAS, QUE PASSEIAM TRANQUILAMENTE PELO LOCAL. VALE A VISITA.

A INTEGRAÇÃO DE CULTURAS NA REGIÃO TAMBÉM É GRANDE. SÃO FORTES AS INFLUÊNCIAS JAPONESAS E ÁRABES, ALÉM DOS POVOS DO SUL E MINEIROS. A CULTURA INDÍGENA TAMBÉM SE DESTACA E OS TURISTAS PODEM CONHECER INCLUSIVE A PRIMEIRA ALDEIA URBANA DO PAÍS. COMO VOCÊ VÊ, O CAMINHO DOS IPÊS TEM MUITO O QUE MOSTRAR.

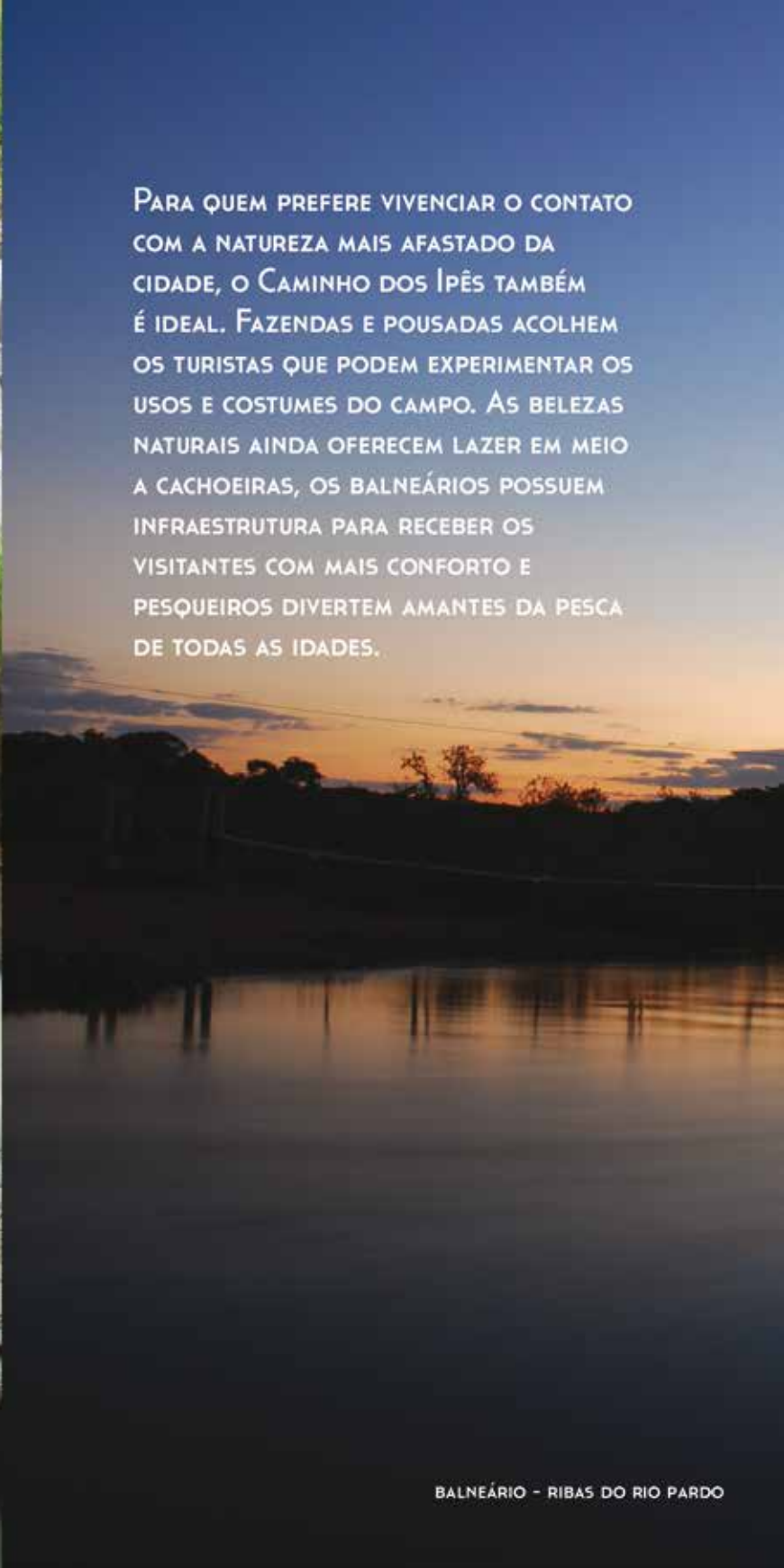


O CLIMA
TÍPICO
DE INTERIOR
É UMA
EXPERIÊNCIA
INESQUECÍVEL.



BALNEÁRIO - RIO NEGRO

PARA QUEM PREFERE VIVENCIAR O CONTATO COM A NATUREZA MAIS AFASTADO DA CIDADE, O CAMINHO DOS IPÊS TAMBÉM É IDEAL. FAZENDAS E POUSADAS ACOLHEM OS TURISTAS QUE PODEM EXPERIMENTAR OS USOS E COSTUMES DO CAMPO. AS BELEZAS NATURAIS AINDA OFERECEM LAZER EM MEIO A CACHOEIRAS, OS BALNEÁRIOS POSSUEM INFRAESTRUTURA PARA RECEBER OS VISITANTES COM MAIS CONFORTO E PESQUEIROS DIVERTEM AMANTES DA PESCA DE TODAS AS IDADES.




BALNEÁRIO - RIBAS DO RIO PARDO



UMA CULTURA
RICA EM
DIVERSIDADE
É UMA VIAGEM
RICA EM
CONHECIMENTO.


UMA REGIÃO QUE TEM SUA HISTÓRIA PRESERVADA OFERECE AOS TURISTAS UMA GRANDE RIQUEZA CULTURAL. PRÉDIOS HISTÓRICOS, INCLUSIVE VILAS E ESTAÇÕES FERROVIÁRIAS CONTAM A HISTÓRIA DO DESENVOLVIMENTO LOCAL. COMUNIDADES QUILOMBOLAS PRESERVAM SUA CULTURA E OS OUTROS POVOS QUE COLONIZARAM A REGIÃO TROUXERAM INFLUÊNCIAS E INCORPORARAM HÁBITOS REGIONAIS. O RESULTADO É UMA CULINÁRIA E CULTURA MUITO PECULIAR QUE VALE A PENA CONFERIR. A CULTURA INDÍGENA PODE SER APRECIADA TANTO EM ALDEIA URBANA COMO EM UM MUSEU ESPECIALMENTE PROJETADO PARA VALORIZÁ-LA E PRESERVÁ-LA. E ATÉ POVOS PRÉ-HISTÓRICOS DEIXARAM SUAS IMPRESSÕES EXIBIDAS EM SÍTIOS ARQUEOLÓGICOS.




BALNEÁRIO RIBAS DO RIO PARDO



**APROVEITAR
COM
SUSTENTABILIDADE
É SE DIVERTIR
MUITO MAIS.**



RIBAS DO RIO PARDO



RIO NEGRO



FALAR EM MATO GROSSO DO SUL
É FALAR EM NATUREZA E NA REGIÃO
CAMINHO DOS IPÊS NÃO É DIFERENTE.
SENTIR A ÁGUA CORRER PELOS RIOS
DESLIZANDO NAS CACHOEIRAS OU APENAS
CONTEMPLAR BELAS CASCATAS SÃO
PASSEIOS PARA SE SENTIR INTEGRADO
À NATUREZA. O RELEVO DA REGIÃO
TAMBÉM ENCANTA. CANYONS E VALES
RESULTAM EM CACHOEIRAS DE ATÉ 100
METROS DE ALTURA. CAVERNAS DE ARENITO
SÃO O DESTINO PREFERIDO DE TURISTAS
CURIOSOS PARA CONHECER SEGREDOS
ESCONDIDOS EM INSCRIÇÕES RUPESTRES.





**DIVERSÃO
DE TIRAR
O FÔLEGO.**




NO CAMINHO DOS IPÊS A NATUREZA CONVIDA À AVENTURA. O RELEVO DA REGIÃO CRIA AMBIENTES NATURALMENTE PROPÍCIOS PARA A PRÁTICA DE DIVERSAS ATIVIDADES. O DESTAQUE FICA POR CONTA DOS RIOS QUE OFERECEM CONDIÇÕES IDEAIS PARA QUEM CURTE ESPORTES AQUÁTICOS COMO O CAIAQUE. ÁREAS AMPLAS AINDA SÃO ÓTIMAS OPÇÕES PARA ACAMPAR. O FÁCIL ACESSO TAMBÉM CONTA PONTOS A FAVOR E SOBRA MAIS ENERGIA E TEMPO PARA VOCÊ SE DIVERTIR.





O
DESENVOLVIMENTO
TAMBÉM
CHAMA
ATENÇÃO.


A MAIOR ECONOMIA DO ESTADO TAMBÉM
É TURISMO NA REGIÃO CAMINHO DOS IPÊS.
O CLIMA FAVORÁVEL E TERRAS FÉRTEIS TRAZEM UM
ENORME POTENCIAL PARA A AGRICULTURA E A PECUÁRIA,
QUE SE DESENVOLVEM INCORPORANDO NOVAS PRÁTICAS
E TECNOLOGIAS QUE DESPERTAM O INTERESSE DO SETOR
EM TODO PAÍS. MUITAS FAZENDAS ESTÃO DE PORTAS
ABERTAS PARA COMPARTILHAR ESSES CONHECIMENTOS,
SEJA NO MELHORAMENTO GENÉTICO, EM DIAS DE CAMPO
PARA DISSEMINAR ESTUDOS NA ÁREA AGRÍCOLA E ATÉ
MESMO COOPERATIVAS RECEBEM VISITANTES
INTERESSADOS EM SEU MODELO DE PRODUÇÃO. FEIRAS
AGROPECUÁRIAS AINDA MOVIMENTAM ESSA ECONOMIA.






**BUSCAR SINAIS
DE OUTRO
MUNDO É VIVER
EXPERIÊNCIAS
FASCINANTES.**





A REGIÃO CAMINHO DOS IPÊS GUARDA MISTÉRIOS E HÁ QUEM ACREDITE QUE RECEBE REGULARMENTE A VISITA DE EXTRATERRESTRES. SEGUNDO ESTUDIOSOS DO ASSUNTO, SEU TERRITÓRIO OFERECE CONDIÇÕES PARA OCORRÊNCIA DE FENÔMENOS UFOLÓGICOS. A REGIÃO É MUITO PROCURADA POR INTERESSADOS PELO ASSUNTO E OFERECE UMA INFRAESTRUTURA COMPLETA E MUITO PARTICULAR PARA RECEBER TURISTAS E ESTUDIOSOS.






**AQUI SE GERA
NEGÓCIOS,
PROMOVE-SE
CONHECIMENTO
E AINDA TEM
MUITA DIVERSÃO.**





CITY TOUR - CAMPO GRANDE



PRAÇA DO RÁDIO - CAMPO GRANDE

UMA REGIÃO CADA DIA MELHOR PREPARADA PARA PROMOVER E SEDIAR EVENTOS DE VÁRIOS SETORES. O CAMINHO DOS IPÊS VEM SE TORNANDO O DESTINO DE AMANTES DE CORRIDAS, DE PROFISSIONAIS DO AGRONEGÓCIO E TAMBÉM DE TURISTAS INTERESSADOS NAS MAIS DIVERSAS FESTIVIDADES. A REGIÃO CELEBRA SUA CULTURA COM FESTIVAIS ÚNICOS COMO O DE SOBÁ, EXPOSIÇÕES AGROPECUÁRIAS DE GRANDE PORTE, SHOWS NACIONAIS, REGIONAIS E ATÉ INTERNACIONAIS ATRAINDO PÚBLICO DE TODO BRASIL. A INFRAESTRUTURA HOTELEIRA, SALAS E CENTRO DE CONVENÇÕES JÁ FAZEM DA REGIÃO UM POLO DE REALIZAÇÃO DE SIMPÓSIOS E CONGRESSOS.



O MELHOR DO NOSSO CARDÁPIO É COMBINAR SABOR E DIVERSIDADE.


ALÉM DE ENCONTRAR TODAS AS IGUARIAS QUE SÃO SUCESSO NO ESTADO, A REGIÃO CAMINHO DOS IPÊS GUARDA SUAS RECEITAS ESPECIAIS. É IMPERDÍVEL SABOREAR O SOBÁ, UM PRATO CRIADO PELA COLÔNIA JAPONESA QUE VEIO PARA A REGIÃO. CAÇAS DE PEIXE TAMBÉM SERVE PRATOS DELICIOSOS E COM DIFERENTES MODOS DE PREPARO. OUTRAS IGUARIAS QUE TAMBÉM VALEM A PENA EXPERIMENTAR SÃO OS DIVERSOS PRATOS QUE VÊM DA INFLUÊNCIA DOS POVOS IMIGRANTES. NÃO PERCA A SOPA PARAGUAJÁ, ARROZ COM PEQUI E O CHURRASCO COM MANDIOCA.



FEIRA CENTRAL - CAMPO GRANDE


SOBÁ - CAMPO GRANDE





**SÍMBOLOS DE
UMA CULTURA
CONFECCIONADOS
COM DEDICAÇÃO.**

O artesanato da região Caminho dos Ipês reflete a cultura da região. As matérias-primas são diversificadas e os produtos confeccionados vão desde objetos de decoração e utilitários a acessórios e artigos de vestuário. A cultura indígena, principalmente a Kadiwéu e Terena, mais uma vez se destaca com cerâmicas cheias de originalidade. Bugrinhos da Conceição já se tornaram símbolo do Estado e diz a lenda que dão sorte. São excelentes lembranças do Estado e ótimas opções para presentear.



ARTESANATO REGIONAL



BUGRINHOS - CAMPO GRANDE



CAMPO GRANDE



INFORMAÇÕES ÚTEIS E ACESSO

LOCALIZADO NO CORAÇÃO DO BRASIL, MATO GROSSO DO SUL TEM CAMPO GRANDE POR CAPITAL. A CIDADE ESTÁ SITUADA NA REGIÃO CAMINHO DOS IPÊS, NO CENTRO DO ESTADO. É POSSÍVEL CHEGAR A ELA TANTO POR TERRA QUANTO VIA AÉREA.

POR RODOVIA

De São Paulo - SP-300 ATÉ A DIVISA COM MS, A PARTIR DAÍ PELA BR 262
De Brasília - BR 060, BR 364, BR 163
De Cuiabá - BR 163

VIA AÉREA

VOOS REGULARES A PARTIR DE SÃO PAULO, BRASÍLIA E RIO DE JANEIRO.

DISTÂNCIAS DE CAMPO GRANDE:

BRASÍLIA - 1079 KM
CUIABÁ - 694 KM
SÃO PAULO - 960 KM
RIO DE JANEIRO - 1444 KM

DISTÂNCIA ENTRE A CAPITAL E AS DEMAIS CIDADES DA REGIÃO CAMINHO DOS IPÊS:

CORGUINHO: 100 KM	RIO NEGRO: 160 KM
DOIS IRMÃOS DO BURITI: 98 KM	ROCHEDO: 83 KM
JARAGUARI: 43 KM	SIDROLÂNDIA: 64 KM
NOVA ALVORADA DO SUL: 107 KM	TERENOS: 23 KM
RIBAS DO RIO PARDO: 84 KM	

BRASIL
RECEBE A TODOS.
MATO GROSSO DO SUL
QUER VOCÊ!



Ministério do Turismo



MATO GROSSO DO SUL. DIFERENTE, ÚNICO, ENCANTADOR.

WWW.TURISMO.MS.GOV.BR • (67) 3318-7600

CONSULTE SEU AGENTE DE VIAGENS.

IPÊ ROXO - CAMPO GRANDE



Turismo
Sustentável
& Infância



Informação turística
0800 647 6050